



いくるーと

IP無線機クラウド動態管理システム

「いつでも」「どこでも」「簡単に」位置や状態が判ります



©2017ZENRIN CO., LTD.(Z17LE 第 997)

- >日本全国で通信が可能です。
- >常に最新の地図情報が利用可能です。
- >GoogleMap の検索機能や渋滞情報の表示も利用可能です。
- >専用PC、専用ソフトは不要です。お客様のPCやスマホとインターネット環境があればOK。
- >現在の状態をリアルタイムに確認することができます。

さまざまなシーンで活躍しています。



タクシー	運転代行	自動車 学校	運送会社
バス会社	警備会社	スキー場	生コン 会社
ロード サービス	介護施設	土木・ 建築	葬儀社

IP無線機のクラウドシステムにより・・・

広がるエリア！広がるビジネスチャンス！



新潟通信機株式会社

IP無線機の特徴

通信範囲は携帯電話エリアと同じ



国内人口カバー率 100%


携帯電話網を利用するため、全国で通信ができます。

無線基地局が不要



高いアンテナを建てる事なく今まで不感だったエリアをカバーすることが可能です。

無線の免許や資格は一切不要



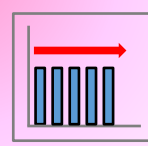
携帯電話網を利用するので無線免許や無線従事者などは不要になります。

プレストーク方式ですぐに通話が可能



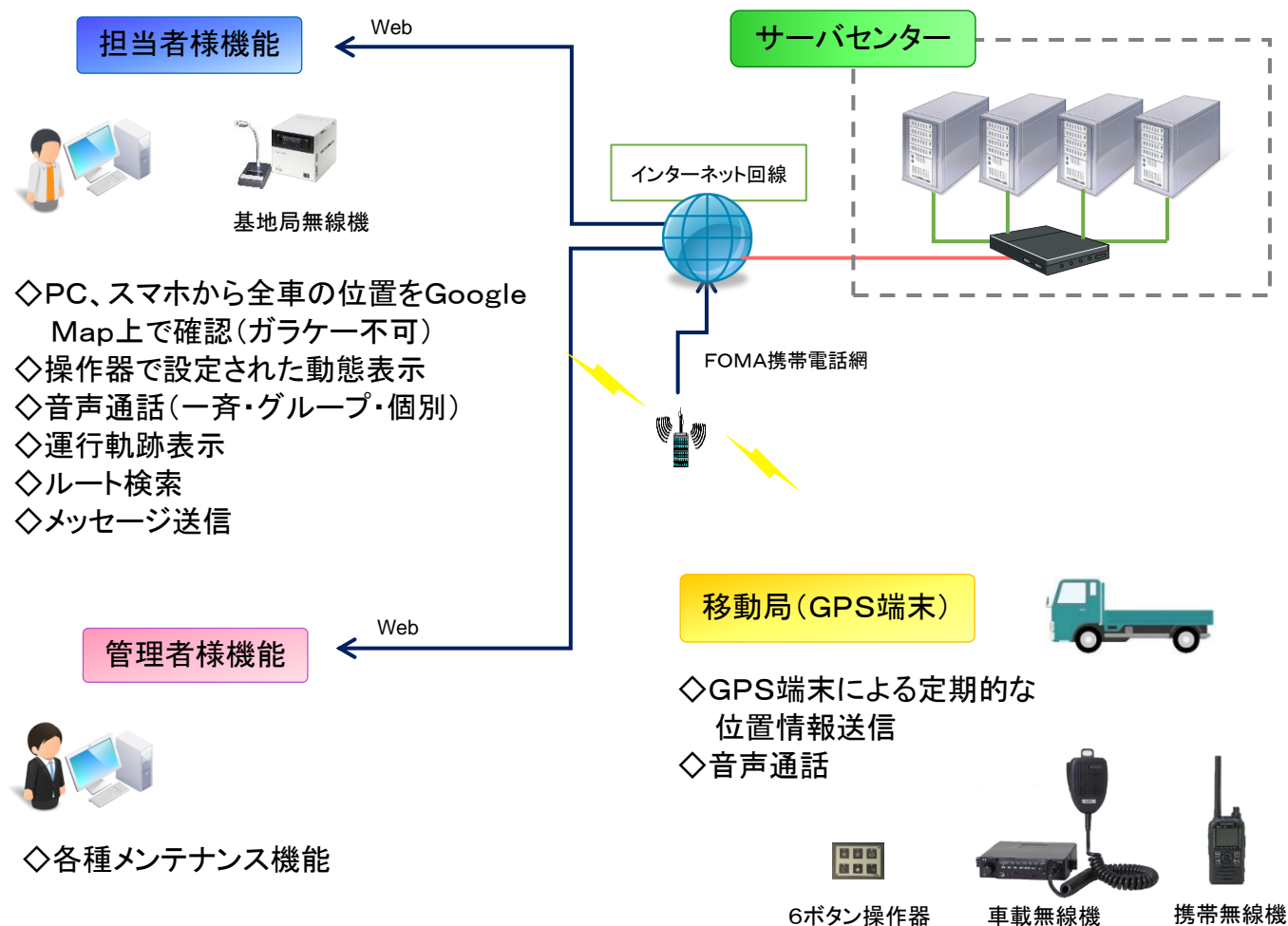
回線接続までの時間は必要ありません。プレス後、すぐに通話が可能です。(頭切れ防止機能付き)

完全定額料金



月間通話時間の制限なし・契約期間の縛りなし・違約金なし

システム構成及び機能



新潟通信機株式会社

■製品改良のため、仕様及び外観は予告なく変更することがあります。
 ■印刷の関係上、製品の色等は実際のものとは多少異なることがあります。

●本社・工場 / 〒950-8580新潟市中央区上所中三丁目14番8号
 TEL 025-282-1800(大代表) FAX 025-282-1846
 URL <http://www.niigata-t.co.jp/>

●担当拠点